

1.4

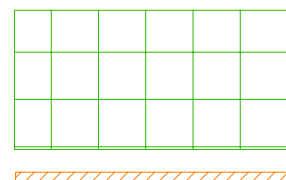


ECHELLE:
1/5000^e

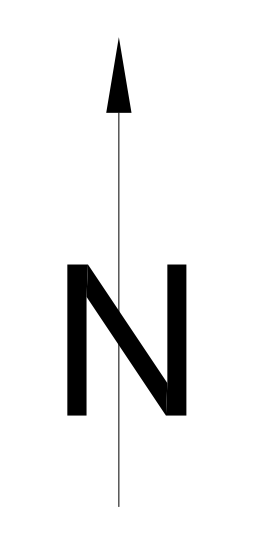
DEPARTEMENT DU PUY DE DOME
commune de :
MALAUZAT

SCP D'ARCHITECTURE DESCOEUR F&C
DEA D'AMENAGEMENT DU TERRITOIRE
10 rue de la République
63 000 Clermont-Ferrand
TEL 04-73-35-16-28
www.descoeur.com
E-Mail: SCP.DESCOEUR@malauzat.fr

PLAN LOCAL D'URBANISME
ZONAGE

LE TERRITOIRE COMMUNAL

-  bois classés
-  zone non aedificandi
-  zone inondable



MODIFICATIONS - REVISIONS PARTIELLES
MISES A JOUR

• Présentation Délibération du conseil municipal du : 27 septembre 2004	1 Révision simplifiée n° 1.002 par délib. CM du 28/07/2011
• Arrêt du projet Délibération du conseil municipal du : 29 juin 2007	2 Modification n° 1.003 par délib. CM du 28/07/2011
• Approbation Délibération du conseil municipal du : 03 mars 2008	3 Modification n° 1.004 par délib. CM du 29/02/2012
	4 Modification n° 1.005 par délib. CM du 12/11/2012
	5 Modification n° 1.006 par délib. CM du 12/11/2012
	6